




CROQUIS DE ORIENTACIÓN ///






SERVICIOS

-  INFORMES
-  BAÑOS
-  AGUA
-  CARPA HOSPITAL

TRANSPORTE

-  PARADA DE COLECTIVOS
-  PARADA DE TAXI
-  PARADA DE REMISES

ZONAS

-  BASÍLICA NUESTRA SEÑORA DE GUADALUPE
-  SENDA PEATONAL (Tránsito Vedado)
-  PUESTOS RELIGIOSOS
-  PUESTOS DE COMIDAS
-  PUESTOS COMERCIALES



RECORRIDOS

Desde las 12hs del 17 de abril
Hasta las 24hs del 18 de abril

► LÍNEAS 4 Y 8

Guadalupe > Centro: Defensa – 12 de Infantería – Gral Paz a recorrido habitual.
Centro > Guadalupe: Gral Paz – Cardenal Fasolino – Riobamba a Parada.
Parada alternativa en General Paz entre Javier de la Rosa y Cardenal Fasolino.

► LÍNEA 9

Parada alternativa en Almirante Brown y Castelli.

► LÍNEA 10

Parada > Centro: Javier de la Rosa – Avellaneda al sur – Padre Genesio a recorrido habitual.
Centro > Parada: J. de la Rosa – Avellaneda al norte – 12 de Infantería a Parada.
Parada alternativa en Javier de la Rosa y Avellaneda.

► LÍNEA 14

Guadalupe > Centro: Defensa – Alberti – Echagüe a recorrido habitual.
Centro > Guadalupe: Patricio Cullen – Obispo Príncipe – Riobamba a Parada.
Parada alternativa en Defensa y Javier de la Rosa.

► LÍNEA 16

Parada > Centro: Javier de la Rosa – Gral Paz – Ayacucho – Defensa – Castelli – Almirante Brown a recorrido habitual.
Centro > Parada: A. Brown – Estanislao Zeballos – Riobamba – 12 de Infantería – Gral Paz a recorrido habitual.
Parada alternativa en Defensa y J.de la Rosa.

